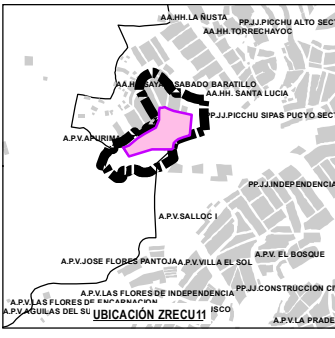
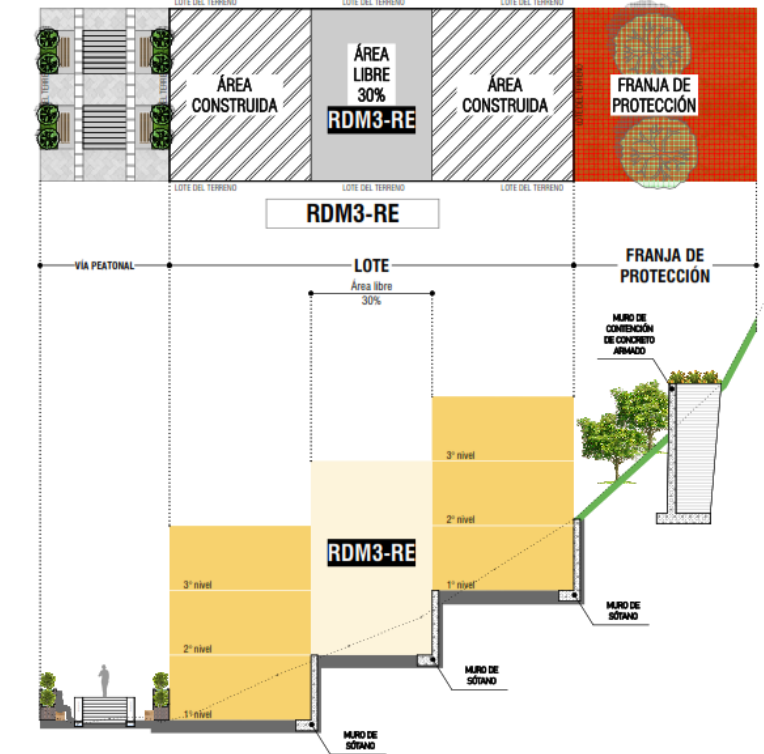
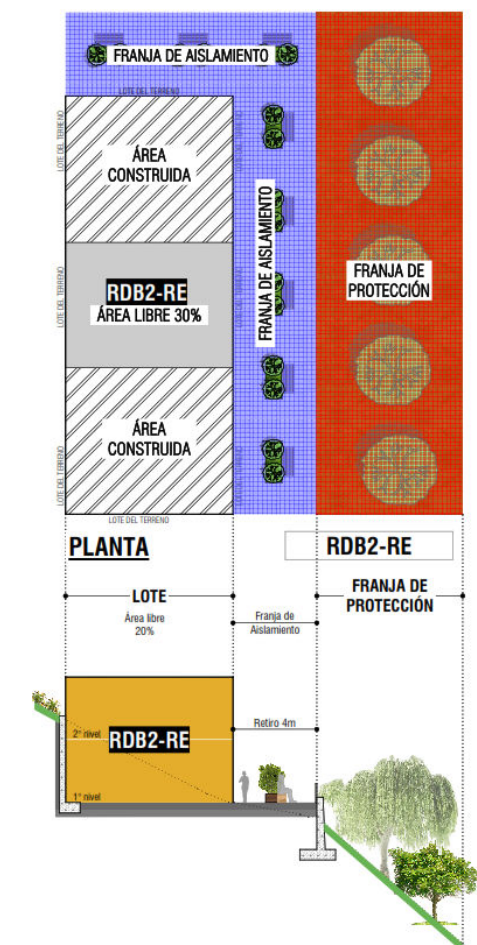
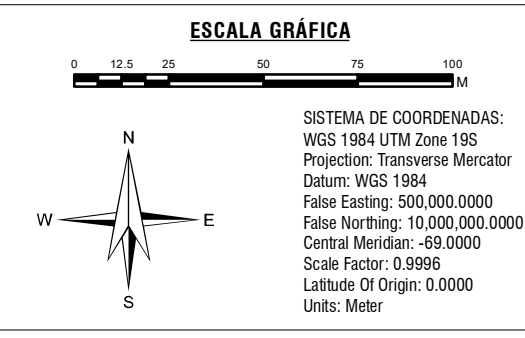


ZONIFICACIÓN Y USO DE SUELO
1:2,000



LEYENDA GENERAL

	ZONA DE REGLAMENTACION ESPECIAL		ZONI		MEDIDAS NO ESTRUCTURALES
	AMBITO DE ESTUDIO		RDB2 RESIDENCIAL DE DENSIDAD BAJA		FRANJA DE AISLAMIENTO DE SEGURIDAD
	BORDE_URBANO		RDB2-RE RESIDENCIAL DE DENSIDAD BAJA - REGLAMENTACIÓN ESPECIAL		FRANJA DE PROTECCIÓN POR PELIGRO ALTO Y MUY ALTO
	PERIMETRO_HAB_URBANA_ZRECU11		RDM3-RE RESIDENCIAL DE DENSIDAD MEDIA - REGLAMENTACIÓN ESPECIAL		
	MANZANAS ENTORNO URBANO		ZP-RE ZONA DE PROTECCIÓN - REGLAMENTACIÓN ESPECIAL		
	SERVIDUMBRE ALTA TENSION ELECTRICA		AP-1 ÁREA DE PROTECCIÓN		
	CURVAS DE NIVEL		AV ÁREA VERDE		
	RIOS ZRECU11				
	VIA PDU 2013-2023				
	ESCALINATAS/VEREDAS				



PLAN ESPECIFICO ZRECU11					
PROYECTO: "MEJORAMIENTO Y RECUPERACIÓN DE LAS CONDICIONES DE HABITABILIDAD URBANA EN 41 ZONAS DE REGLAMENTACIÓN ESPECIAL DE LA PROVINCIA DE CUSCO"					
MAPA: ZONIFICACION Y USO DE SUELO					
AGROPACIONES Y/O SECTOR: AA.HH. SAYARI SABADO BARATILLO - QUEBRADA SIPASMAYO		ELABORADO POR: EQUIPO TECNICO PM41ZRE		ESCALA: 1:2,000	
FUENTE: - INDI - POM CUSCO - SGOI - PDI CUSCO - SGOI - LEVANTAMIENTO TOPOGRAFICO 41 ZRE - PLANES TECNICOS 41 ZRE - HABILITACIONES URBANAS		UBICACIÓN: DEPARTAMENTO: CUSCO PROVINCIA: CUSCO DISTRITO: CUSCO		LOS LÍMITES SECTORIALES SON REFERENCIALES Ley N° 27795 (5ta Disposición Transitoria)	
MP-FC 08A					